

Kurów, dnia 23.09.2020 r.

OŚ. 6220.4.6.2020

ZAWIADOMIENIE-OBWIESZCZENIE

o umorzeniu w całości postępowania administracyjnego w sprawie wydania decyzji o środowiskowych uwarunkowaniach

Działając na podstawie art. 10 § 1 i art. 49 oraz art. 105 § 1 ustawy z dnia 14 czerwca 1960 r. – Kodeks postępowania administracyjnego (Dz. U. z 2020 r., poz. 256 z późn. zm. – zwanej *K.p.a.*) Wójt Gminy Kurów

zawiadamia,

że w dniu 22.09.2020 r. została wydana przez Wójta Gminy Kurów decyzja znak: OŚ.6220.4.5.2020 w sprawie umorzenia w całości postępowania administracyjnego w sprawie wydania decyzji o środowiskowych uwarunkowaniach zgody na realizację przedsięwzięcia polegającego na:


budowie stacji bazowej telefonii komórkowej PLAY nr PUL4413B wraz z wewnętrzną linią zasilającą, planowanych na działce nr ewid. 230/3, obręb 0002 Bronisławka.

Niniejsze postępowanie zostało wszczęte na wniosek **P4 Sp. z o.o. z siedzibą ul. Taśmowa 7, 02-677 Warszawa**, z dnia 04.08.2020 r. (data wpływu do tut. Urzędu 06.08.2020 r.), w imieniu którego pełnomocnictwo do reprezentowania posiada Pan Paweł Roszkowski P4 Sp. z o.o. ul. Taśmowa 7, 02-677 Warszawa.

Z treścią ww. decyzji można zapoznać się w siedzibie Urzędu Gminy Kurów przy ul. Lubelska 35, 24-170 Kurów, w pok. nr 15, od poniedziałku do piątku w godzinach od 8.00 do 14.00, po tel. uzgodnieniu - /81/ 88 75 003.

Zawiadomienie-obwieszczenie umieszcza się **na stronie Biuletynu Informacji Publicznej Urzędu Gminy Kurów (<http://bip.kurow.eu/>), w zakładce: decyzje środowiskowe), na tablicy ogłoszeń w Urzędzie Gminy Kurów, na tablicy ogłoszeń sołectwa: Bronisławka.**

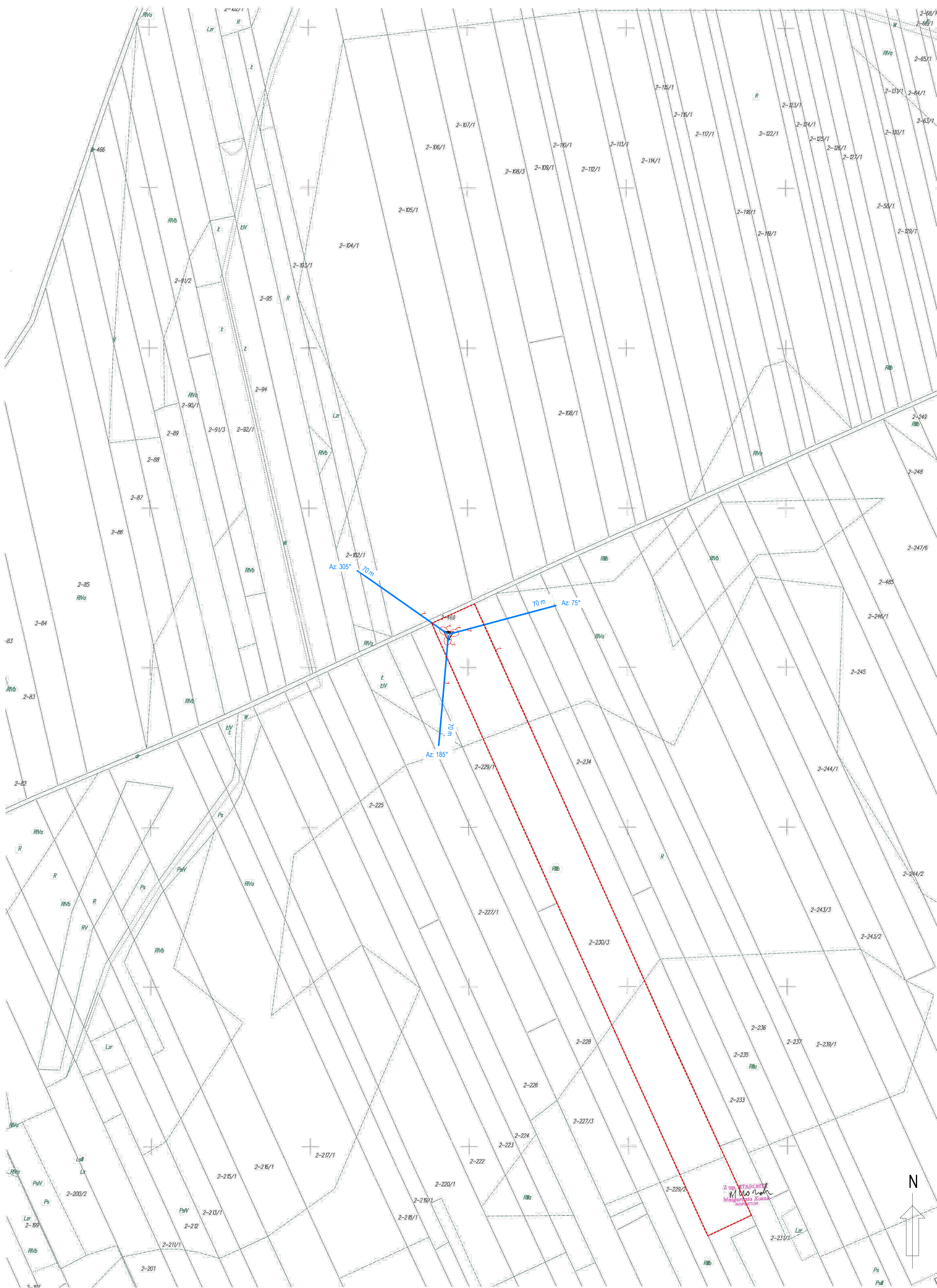
Zawiadomienie powyższe uważa się za dokonane po upływie **14 dni** od dnia podania do publicznej wiadomości.

KIEROWNIK
Referatu Ochrony Środowiska
Gospodarki Wodnej i Gospodarki Odpadami

Anna Skorupska


Otrzymują:

1. Pełnomocnik inwestora - Pan Paweł Roszkowski P4 Sp. z o.o. ul. Taśmowa 7, 02-677 Warszawa,
2. Sołtys wsi Bronisławka - z prośbą o umieszczenie na tablicy ogłoszeń,
3. na stronie internetowej BIP Urzędu Gminy Kurów <http://bip.kurow.eu/>,
4. na tablicy ogłoszeń w siedzibie Urzędu Gminy Kurów przy ul. Lubelska 35, 24-170 Kurów,
5. OŚ a/a

STAROSTA PUŁAWSKI
24-100 Puławy, Al. Królewska 19



LEGENDA:

1. granica działki 230/3
2.  przewidywane obszary pól elektromagnetycznych o wartościach wyższych od dopuszczalnych
3. rzut poziomy osi głównej wiązki promieniowania w odległości do 70m od środka elektrycznego anten sektorowych